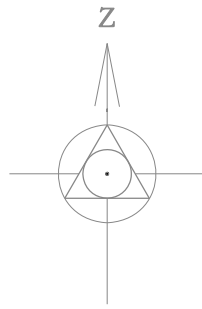



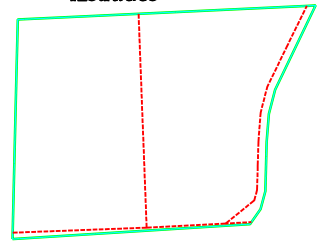
Apzīmējumi	
	Projektētās teritorijas robeža
	Uzmērīta zemes vienības robeža ar robežpunktu
	Projektēto zemes vienību robežas
	Nekustamā īpašuma objekta apgrūtinājuma robeža
Nr.1 090000060401 0.0596 ha	Projektētās zemes vienības kadastra apzīmējums, numurs, platība
	Likvidējamie objekti



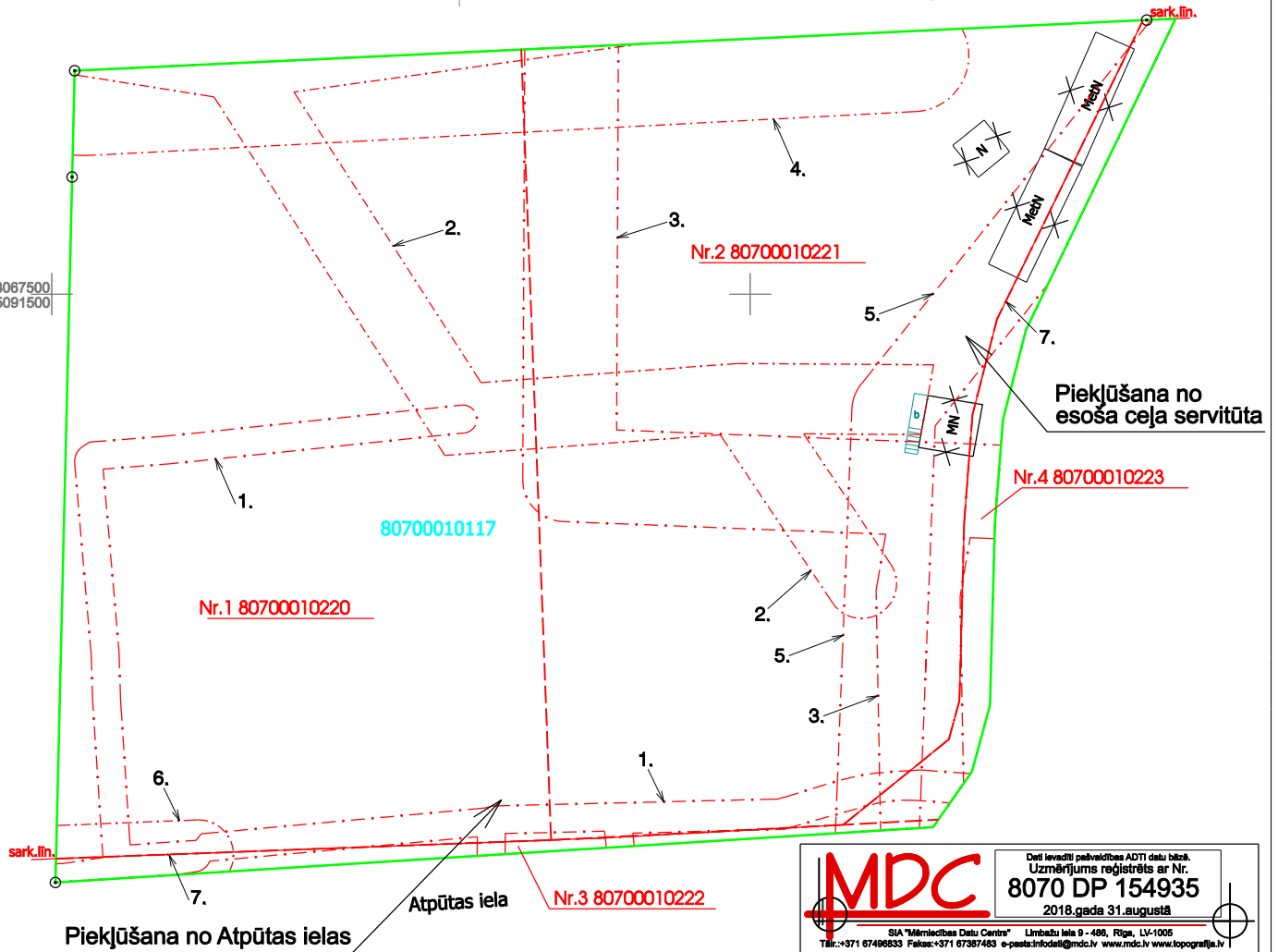
Projektētās teritorijas shēma pirms zemes ierīcības projekta izstrādes



Projektētās teritorijas shēma pēc zemes ierīcības projekta izstrādes



X=3067500
Y=5091500



MDC SIA "Mērniecības Datu Centrs" Līmbužu iela 9-488, Rīga, LV-1005
Tālr.: +371 67498833 Faksa: +371 67387483 e-pasts: info@mdc.lv www.mdc.lv www.topografija.lv

Deti levdarbi pakalpojumā ADTI datu bāzē.
Uzmērījums reģistrēts ar Nr. **8070 DP 154935**
2018.gada 31.augustā

Esošā zemes vienība	
Kadastra apzīmējums	Platība (ha)
80700010117	0.3988
Kopā	0.3988

Projektētās zemes vienības			Apgrūtinājumi		
Nr.	Kadastra apzīmējums	Platības no esošajām zemes vienībām	Platība ha	Kārtas Nr.	Klasifikācijas kods
1.	80700010220	0.1906 ha no 80700010117	0.1906 ha	1	7312050201
				2	7312050601
				3	7312010300
				4	7312081400
				6	7312050601
				7	7312030100
2.	80700010221	0.1874 ha no 80700010117	0.1874 ha	1	7312050201
				2	7312050601
				3	7312010300
				4	7312081400
				5	7312010101
				7	7312030100
3.	80700010222	0.0063 ha no 80700010117	0.0063 ha	1	7312050201
				3	7312010300
				5	7312010101
				6	7312050601
				7	7312030100
4.	80700010223	0.0145 ha no 80700010117	0.0145 ha	1	7312050201
				3	7312010300
				5	7312010101
				7	7312030100
Kopā			0.3988 ha		

PROJEKTS:

**DETĀLPLĀNOJUMS NEKUSTAMAJAM ĪPAŠUMAM "ORES",
VALDLAUČOS, ĶEKAVAS PAGASTĀ, ĶEKAVAS NOVADĀ**

PASŪTĪTĀJS:

SIA "GREEN PARKS"

IZSTRĀDĀTĀJS:



SIA "Reģionālie projekti"
Rūpniecības iela 32b-501
Rīga, LV-1045
Tālr.: +371 67320800
birojs@rp.lv

		Datums	Paraksts
Projekta vadītājs	T. Skuja	28.05.2018.	
Grafisko daļu izstrādāja	I.Narbutis	28.05.2018.	
Zemes ierīkotājs	I.Liņa	28.05.2018.	

Zemes ierīcības darbu plāns

MĒROGS 1:500

LAPA 4

LAPAS 5

Zemes ierīcības darbu plāns izstrādāts izmantojot I.K. "TOPOS" sagatavoto topogrāfisko plānu. Uzmērīšana veikta 20.11.2017. gadā.
Topogrāfiskais plāns reģistrēts SIA "Mērniecības Datu Centrs" 2017. gada 21. decembrī.
Uzmērījums reģistrēts ar Nr. 8070TP 169745